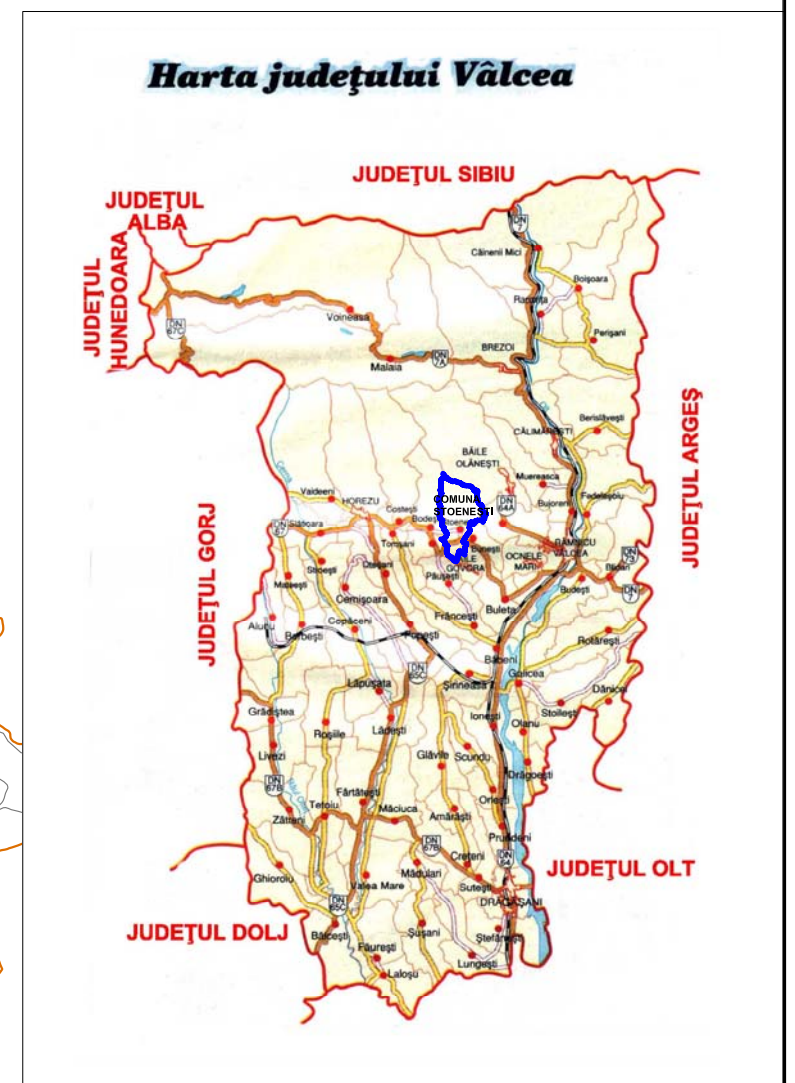




ORAȘ
BĂILE OLĂNEȘTI










TOTAL AGRICOL	EXTRAVILAN	= 1 855.59	ha
TOTAL NEAGRICOL	EXTRAVILAN	= 2 291.74	ha
TOTAL AGRICOL	INTRAVILAN	= 231.55	ha
TOTAL NEAGRICOL	INTRAVILAN	= 292.27	ha
TOTAL AGRICOL		= 2 087.14	ha
TOTAL NEAGRICOL		= 2 622.86	ha
TOTAL INTRAVILAN		= 562.67	ha



LEGENDĂ:
LIMITE:

- | | |
|---|---|
| | LIMITA INTRAVILANULUI PROPUȘ |
| | LIMITA TERITORIULUI ADMINISTRATIV AL UNITĂȚII TERITORIALE DE BAZĂ |
|  | LIMITA ZONEI CENTRALE |
|  | LIMITA ÎNTRE SATE; LIMITA U.T.R. |



ZONIFICARE:


- | | |
|---|--|
|  | TERENURI PENTRU CONSTRUCȚII ȘI AMENAJĂRI |
|  | ARABIL |
|  | PĂȘUNI |
|  | FÂNEȚE |
|  | LIVEZI |
|  | PĂDURI |
|  | APE |
|  | TERENURI NEPRODUCTIVE |
|  | ZONE CU RISCURI NATURALE (INUNDABILE, ALUNECĂRI) |

ZONE DE PROTECTIE / INTERDICTIE

- Diagrama 1: Plan de protecție față de obiectivele cu valoare de patrimoniu. Arată două zone ovale protejate. Zona superioară este delimitată de puncte și are o etichetă "LEA 110KV" în jos. Zona inferioară este delimitată de x-uri și are o etichetă "LEA 110KV" în jos.

CĂI DE COMUNICATIE:

- DRUMURI JUDEȚENE
 PROPUNERE ÎMPĂDURIRE
-  DRUMURI COMUNALE
  PROPUNERE ZONĂ RECREERE
CU POTENTIAL TURISTIC
- DRUMURI NAȚIONALE



INCADRARE IN TERITORIU

Scara 1 : 25 000

BIROU DE PROIECTARE S.C. JOC ART S.R.L. RM. VÂLCEA Cod fiscal: RO 1470701		Beneficiar: COMUNA STOENEȘTI , JUD. VÂLCEA		Nr. proiect: 4012 / 2009
		Denumirea proiectului: Reactualizare P.U.G. și R.L.U. Comuna STOENEȘTI , JUDEȚ VÂLCEA		Faza: P.U.G.
Șef proiect:	arh. DOINA NEGOIȚĂ			2011
Întocmit:	arh. DOINA NEGOIȚĂ	Denumirea planșei:		Nr. planșă:
Redactat:	pr. Maria Doșăroiu	INCADRARE IN TERITORIU		1:25 000 A1

TOTAL AGRICOL	EXTRAVILAN	= 1 894.44	ha
TOTAL NEAGRICOL	EXTRAVILAN	= 2 321.56	ha
TOTAL AGRICOL	INTRAVILAN	= 231.55	ha
TOTAL NEAGRICOL	INTRAVILAN	= 262.45	ha
TOTAL AGRICOL		= 2 125.99	ha
TOTAL NEAGRICOL		= 2 584.01	ha
TOTAL	INTRAVILAN	= 494.00	ha

**BILANT TERITORIAL DUPA CATEGORIILE DE FOLOSINTA
COMUNA STOENESTI, JUDET VALCEA**

BILANT TERITORIAL DUPA CATEGORIILE DE FOLOSINTA - PROPUȘ, măsuratori făcute după suportul topografic primit de la S.C. INTELGIS SRL.											
TERITORIUL ADMINISTRATIV AL UNITĂȚII DE BAZA	CATEGORII DE FOLOSINTA										TOTAL
	AGRICOL					NEAGRICOL					
	ARABIL	PASUNI SI FANETE	VII	LIVEZI	PAȘUNI	TERENURI CU VEGETAȚIE JOSĂ ÎNALȚE	APE	CAI DE COMUNICAȚIE (rutier)	CURȚI CONSTRUCȚII	NEPRODUCTIV	
	EXTRAVILAN	INTRAVILAN	TOTAL	Σ din TOTAL							
	226,74 ha	756,32+63,25 = 819,57ha	1,29 ha	846,84ha	1500,05ha	783,64ha	5,23 ha	3,00 ha	24,27 ha	5,37 ha	4 216ha
	108,88 ha	22,48+15,52 = 38,00 ha	1,31 ha	83,36 ha	2,25 ha	12,56 ha	1,20 ha	63,55 ha	182,63 ha	0,20 ha	494 ha
	335,62 ha	778,80+78,77 = 857,57 ha	2,60 ha	930,20 ha	1502,30ha	796,20 ha	6,43ha	66,55 ha	206,96 ha	5,57 ha	4 710,00 ha
		451,22%						54,72%			100%

Conform Aviz OCPI Suprafata Teritoriului Administrativ pt. Comuna Stoenesti este de 4969 ha